


BRANDHAUGVEITA

---


Nr.	1	Klasse	C
	3		C
	5		C
	7		C

1.

Gate	Brandhaugveita	nr. 1
Betegnelsen		
Eier 1970	Tronsen, Bjørn	
Takst kr.	25 000	Areal tomt 162 m <sup>2</sup> bygninger m <sup>2</sup>
Bruk	Bolig	
Oppført	tidligst _____	senest _____ omkring <u>1842</u>
	<small>KJENT</small>	<small>ANTATT</small>
Siste brann	1842	Tidligere branner
Byggherre	Oppr. bruk	
Arkitekt		
Plantype		
Hovedmål	Etasjer 2½	
Grunnmur	Pusset stein	Kjeller
Vegger	Tømmer, st. panel (brystningsfelt under 1. etsj.)	Under hovedbygningen.
Tak	Saltak, tegl. 3 vinduer.) kobbhus.	
Eksteriør	Jevnt fordelte T-postvinduer, flat omrømming. Port m. flat pilasteromramming. Overlysfelt. Svalgang, innkledd.	
Interiør	Grue i kjøkken, delvis modernisert.	
Gårdsplass, Hellelagt		
Uthus	Bindingsverk, st. panel, dårlig.	
Ombygging		
Tegninger, oppmålinger		
Ingen opplysninger i BA Eieren har funnet årstall inn- skåret i tømmerstøkk i 2. et. Husker ikke årstallet.	Ønskelige forandringer	
	Omgivelser Positive.	
	Vedlikeholdstilstand	B
	Antikvarisk tilstand	B
	Arkitekturvurdering	B
	Miljøvurdering	B
	Prioritering	C
	Dato	18.3.1974
	Sign	L.F.


Gate		Brandhaugveita	nr. 1
Eldre bilder		Foto	
Foto gårdsinteriør. Folkemuseet Trøndelag.			
Litteratur			
Kilder			
Tidligere bygning brent/revet			
Kultur-, personalhistorie			
Reguleringsplan Til hinder for bevaring?			
Fremtidige planer			
			
Film?			

Gate	Brandhaugveita	nr.	3
Betegnelse			
Eier 1970	Rokseth, Ragnhild		
Takst kr.	50 000	Areal tomt	196 m <sup>2</sup> bygninger m <sup>2</sup>
Bruk	Bolig.		
Oppført	_____	tidligst	_____ senest _____ omkring <u>1842</u>
	<small>KJENT</small>		<small>ANTATT</small>
Siste brann	1842	Tidligere branner	
Byggherre	Oppr. bruk		
Arkitekt			
Plantype			
Hovedmål	13,5 x 6	Etasjer	2
Grunnmur	pusset, forblendet	Kjeller	
Vegger	Tømmer, st.panel, novkasser.		delvis
Tak	Saltak, tegl		
Eksterior	Grupperte 2-fagsvinduer, 2 ruter i hvert fag. Flat omramming. Ny port.		
Interior	Delvis modernisert		
Gårdsplass, Uthus	Hellelagt.		
Ombygging	1863 1867 1898 Stall ombygd. 1957 wc i 1. og 2.etasje.		
Tegninger, oppmålinger	1957 plan 1. og 2. etasje.		
	Ønskelige forandringer		
	Omgivelser		
	Vedlikeholdstilstand	A	
	Antikvarisk tilstand	B	
	Arkitekturvurdering	B	
	Miljøvurdering	B	
	Prioritering	C	
Dato	18.9.1974.		
Sign	L.F.		

Gate <b>Brandhaugveita nr. 3</b>	
Eldre bilder	Foto
Litteratur	
Kilder	
Tidligere bygning brent/revet	
Kultur-, personalhistorie	
Reguleringsplan Til hinder for bevaring?	
Fremtidige planer	
 <p>Film?</p>	

I.

Gate Betegnelse	Brandhaugveita		nr. 5
Eier 1970 Takst kr. Bruk	Aalberg, Arne 20 000 Areal tomt 143 m <sup>2</sup> bygninger Bolig		m <sup>2</sup>
Oppført	tidligst	senest	omkring 1842
<small>KJENT</small> Siste brann	1842	Tidligere branner	<small>ANTATT</small>
Byggherre Arkitekt	Oppr. bruk		
Plantype			
Hovedmål	Etasjer 2		
Grunnmur Vegger	pusset. tømmer, st. panel	Kjeller	delvis
Tak	Saltak, tegl, gesimskasse Kobbhus mot gårdsplass.		
Eksterier	Grupperte T-postvinduer, flat omramming, eldre overstykker.		
Interier	Stort sett moderne, gl.himling i 2.etasje .		
Gårdsplass, Uthus	Hellelagt brostein, velholdt. Bindingsverk, st. panel.		
Ombygging	Diverse påbygninger mot gårdsplass.		
Tegninger, oppmålinger			
Ingen opplysninger i BA	Ønskelige forandringer		
	Omgivelser Positive		
	Vedlikeholdstilstand	A	
	Antikvarisk tilstand	B	
Arkitekturvurdering	B		
Miljøvurdering	B		
Prioritering	C		
Dato	18.9.1974		
Sign	L.F.		

Gate <b>Brandhaugveita</b> nr. <b>5</b>	
Eldre bilder	Foto
Litteratur	
Kilder	
Tidligere bygning brent/revet	
Kultur-, personalhistorie	
Reguleringsplan Til hinder for bevaring?	
Fremtidige planer	
 <p>Film?</p>	

I.

Gate <b>Brandhaugveita</b> nr. <b>7</b>	
Betegnelse	
Eier 1970 <b>Haagensli, Randi</b>	
Takst kr. <b>18 000</b> Areal tomt <b>68 m<sup>2</sup></b> bygninger <b>m<sup>2</sup></b>	
Bruk <b>Bolig.</b>	
Oppført _____	tidligst _____ senest _____ omkring <u><b>1842</b></u>
Siste brann <b>1842</b>	Tidligere branner
Byggherre	Oppr. bruk
Arkitekt	
Plantype	
Hovedmål	Etasjer <b>2</b>
Grunnmur <b>pusset stein</b>	Kjeller
Vegger <b>Tømmer, st.panel</b>	<b>liten matkjeller.</b>
Tak <b>Saltak, tegl, gesimskasse.</b>	
Eksteriør <b>Jevnt fordelte T-postvinduer, profilert omramming. Port med overlys, profilert omramming.</b>	
Interiør <b>Dels modernisert, dels ca. 1890.</b>	
Gårdsplass, <b>minimalt støpt.</b>	
Uthus <b>Innredet til bolig. Gammelt vindu.</b>	
Ombygging	
Tegninger, oppmålinger	
Ingen opplysninger i BA.	Ønskelige forandringer
	Omgivelser <b>positive.</b>
	Vedlikeholdstilstand <b>A</b> Antikvarisk tilstand <b>B</b> Arkitekturvurdering <b>B</b> Miljøvurdering <b>B</b>
	Prioritering <b>C</b>
Dato <b>18.9.1974.</b>	
Sign <b>L.F.</b>	



Gate <b>Brandhaugveita</b> nr. <b>7</b>	
Eldre bilder	Foto
Litteratur	
Kilder	
Tidligere bygning brent/revet	
Kultur-, personalhistorie	
Reguleringsplan Til hinder for bevaring?	
Fremtidige planer	



Film?